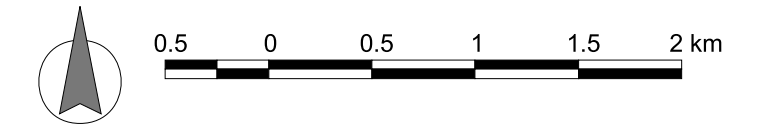




PEMERINTAH KABUPATEN BANTUL  
PROPINSI DAERAH ISTIMEWA YOGYAKARTA

PENYUSUNAN RENCANA DETAIL  
TATA RUANG KAWASAN (RDTRK)  
KECAMATAN BANGUNTAPAN










PETA RENCANA  
BLOK PEMANFAATAN RUANG





















**LEGENDA :**

- |   |                         |
|---|-------------------------|
|  | Ibukota Desa            |
|  | Ibukota Kecamatan       |
|  | Batas Desa              |
|  | Batas Kecamatan         |
|  | Batas Kabupaten         |
|  | Jalan Arteri            |
|  | Jalan Kolektor Primer   |
|  | Jalan Kolektor Sekunder |
|  | Jalan Lokal             |
|  | Jalan Lingkungan        |
|  | Jalan Kereta Api        |
|  | Sungai                  |

**Fasilitas Umum - Sosial :**


- |   |                       |
|---|-----------------------|
|    | Polisi                |
|    | Pasar                 |
|    | Masjid                |
|    | Gereja                |
|    | Vihara                |
|   | Sekolah               |
|  | Kuburan               |
|  | Pelayanan Pos         |
|  | Puskesmas/Rumah Sakit |

**Penggunaan Lahan :**

- |   |                            |
|---|----------------------------|
|  | Industri                   |
|  | Kebun Campur               |
|  | Lahan Terbuka              |
|  | Permukiman/Lahan Terbangun |
|  | Polisi / Militer           |
|  | Sawah                      |
|  | Jalur Hijau                |
|  | Lapangan                   |
|  | Pendidikan                 |
|  | Perkantoran                |
|  | Industri Non Polutan       |
|  | Perdagangan dan Jasa       |
|  | Pusat Bisnis-Fasilitas     |
|  | Cagar Budaya               |
|  | Emplasmen Kereta Api       |
|  | Perumahan                  |
|  | Pariwisata                 |
|  | Perdagangan Regional       |

Proyeksi	: Transverse Mercator
Sistem Grid	: Grid Geografi dan Grid Universal Transverse Mercator
Datum Horizontal	: WGS84
Satuan Tinggi	: Meter

Sumber : Peta Rupa Bumi Indonesia 1 : 25.000 tahun 1999  
: Peta Tutupan Lahan Perkotaan Yogyakarta Skala 1:5.000  
: Survey Lapangan Bulan September 2007  
: BPS (Bantul dalam angka tahun 2004)

Kerjasama :  
 BAPPEDA KABUPATEN BANTUL  
 Komp. Parasamya, Jl. R.W. Monginsidi Bantul

 PT. GAMA MULTI USAHA MANDIRI  
Bulaksumur Blok H-5 Yogyakarta 55281